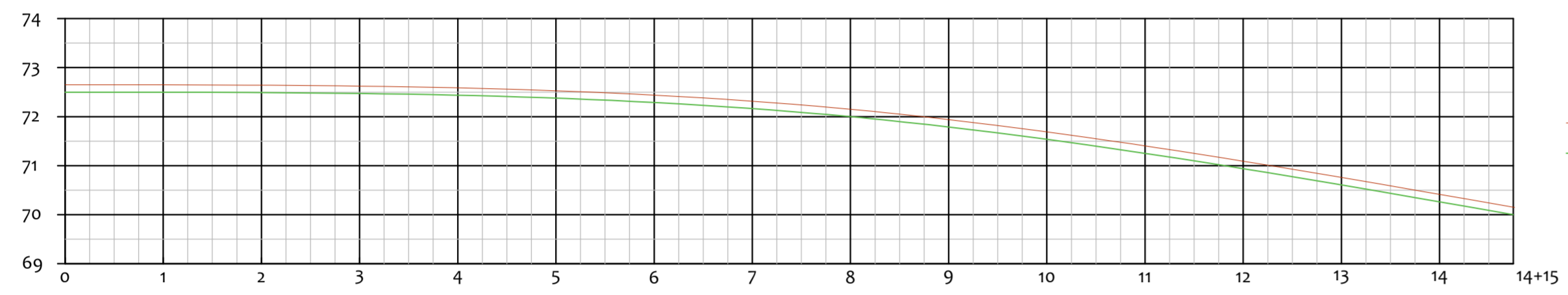


RUA PROJETADA 01 ESTACAS C/ 20 M

— GREIDE APÓS PAVIMENTAÇÃO
— GREIDE TERRENO NATURAL

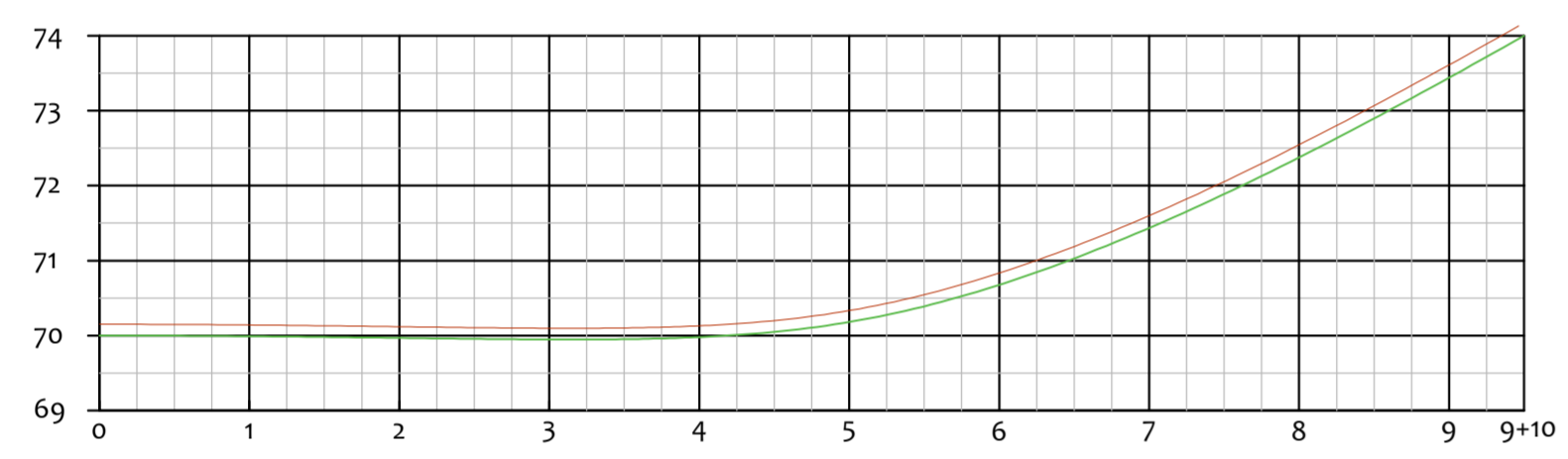
ESCALA NUMÉRICA: HORIZONTAL: 1/1000
VERTICAL: 1/100



RUA PROJETADA 02 ESTACAS C/ 20 M

— GREIDE APÓS PAVIMENTAÇÃO
— GREIDE TERRENO NATURAL

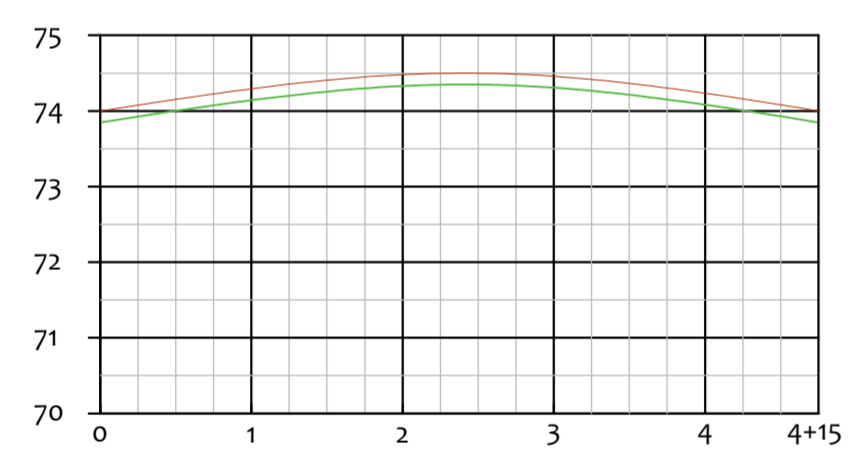
ESCALA NUMÉRICA: HORIZONTAL: 1/1000
VERTICAL: 1/100



RUA PROJETADA 03 ESTACAS C/ 20 M

— GREIDE APÓS PAVIMENTAÇÃO
— GREIDE TERRENO NATURAL

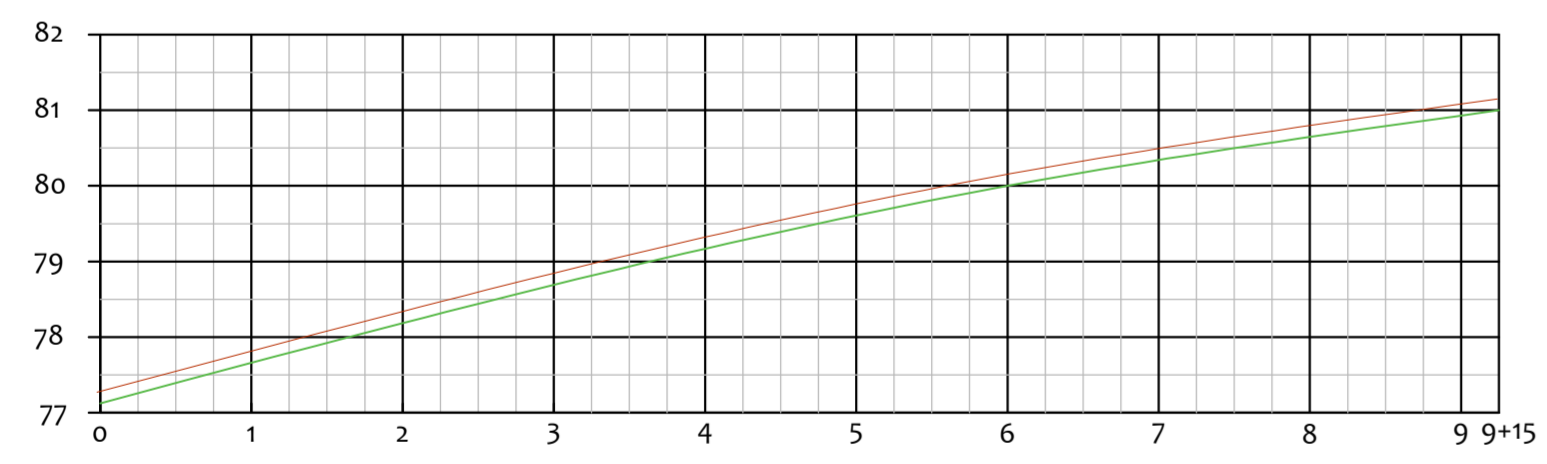
ESCALA NUMÉRICA: HORIZONTAL: 1/1000
VERTICAL: 1/100



RUA PROJETADA 04 ESTACAS C/ 20 M

— GREIDE APÓS PAVIMENTAÇÃO
— GREIDE TERRENO NATURAL

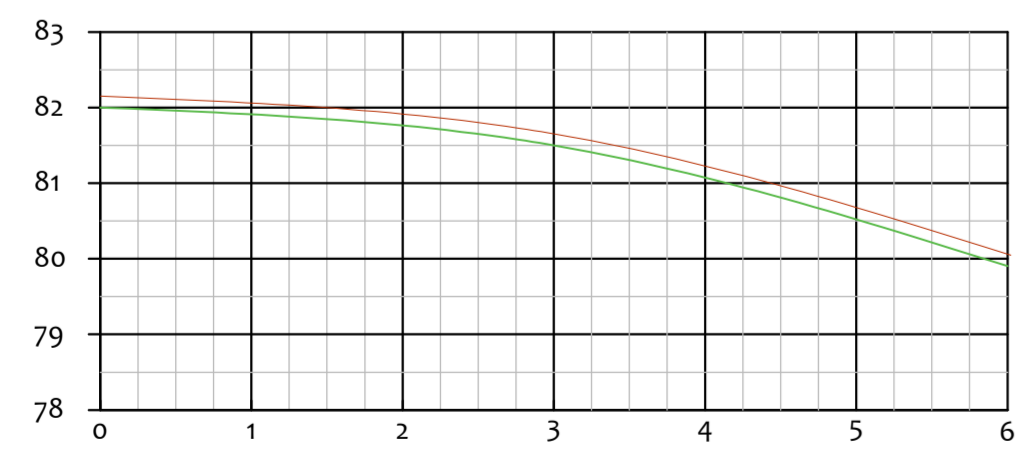
ESCALA NUMÉRICA: HORIZONTAL: 1/1000
VERTICAL: 1/100



RUA PROJETADA 05 ESTACAS C/ 20 M

— GREIDE APÓS PAVIMENTAÇÃO
— GREIDE TERRENO NATURAL

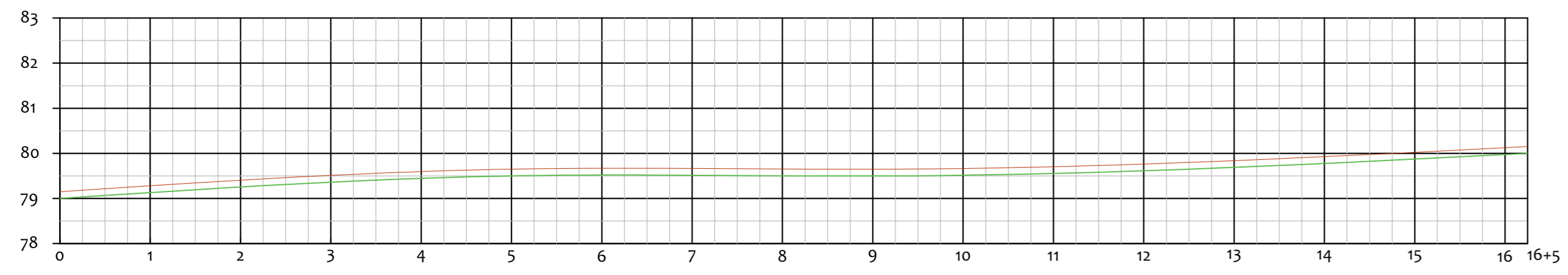
ESCALA NUMÉRICA: HORIZONTAL: 1/1000
VERTICAL: 1/100



RUA PROJETADA 06 ESTACAS C/ 20 M

— GREIDE APÓS PAVIMENTAÇÃO
— GREIDE TERRENO NATURAL

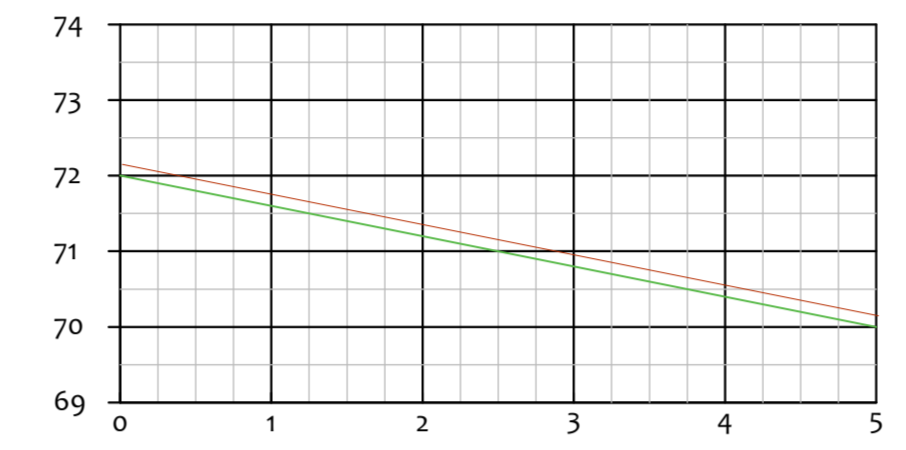
ESCALA NUMÉRICA: HORIZONTAL: 1/1000
VERTICAL: 1/100



RUA PROJETADA 07 ESTACAS C/ 20 M

— GREIDE APÓS PAVIMENTAÇÃO
— GREIDE TERRENO NATURAL

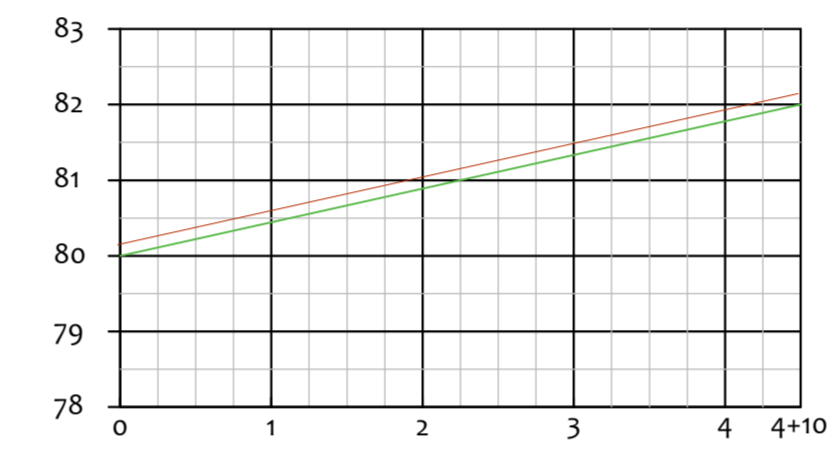
ESCALA NUMÉRICA: HORIZONTAL: 1/1000
VERTICAL: 1/100



RUA PROJETADA 08 ESTACAS C/ 20 M

— GREIDE APÓS PAVIMENTAÇÃO
— GREIDE TERRENO NATURAL

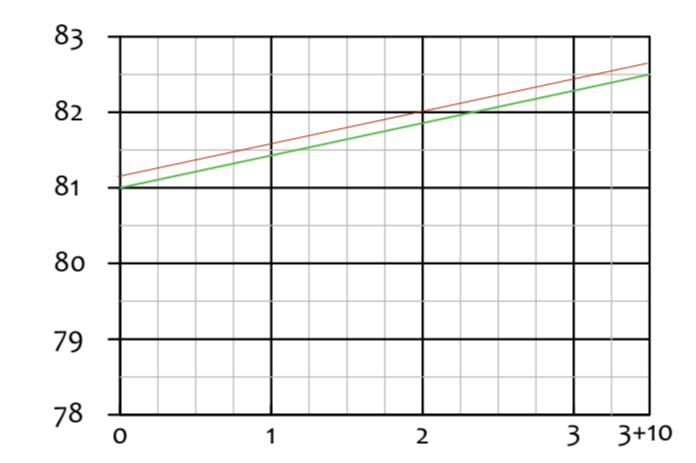
ESCALA NUMÉRICA: HORIZONTAL: 1/1000
VERTICAL: 1/100



RUA PROJETADA 09 ESTACAS C/ 20 M

— GREIDE APÓS PAVIMENTAÇÃO
— GREIDE TERRENO NATURAL

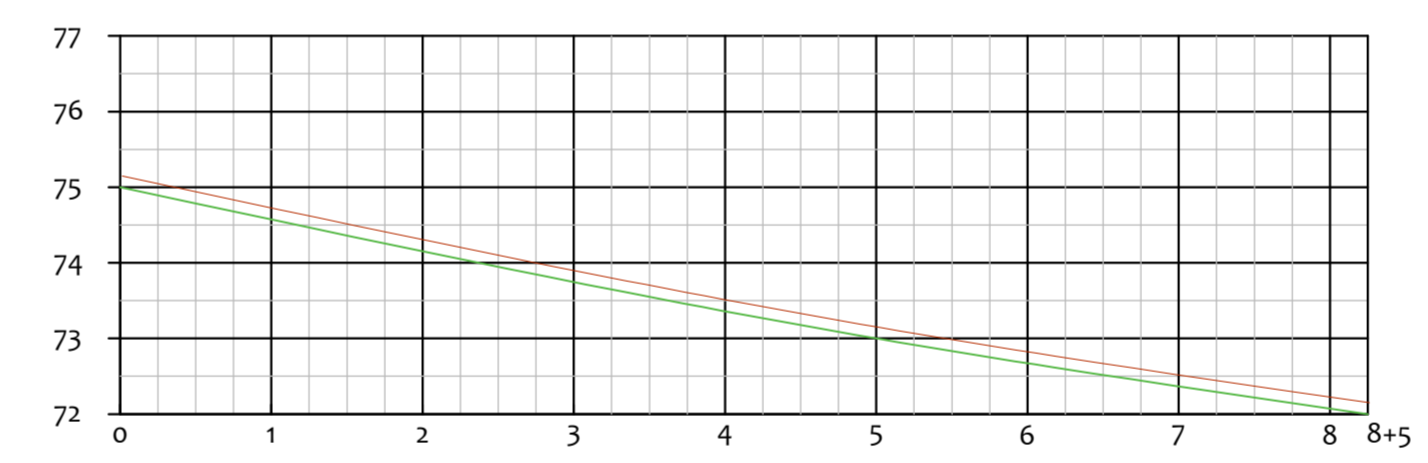
ESCALA NUMÉRICA: HORIZONTAL: 1/1000
VERTICAL: 1/100



RUA PROJETADA 10 ESTACAS C/ 20 M

— GREIDE APÓS PAVIMENTAÇÃO
— GREIDE TERRENO NATURAL

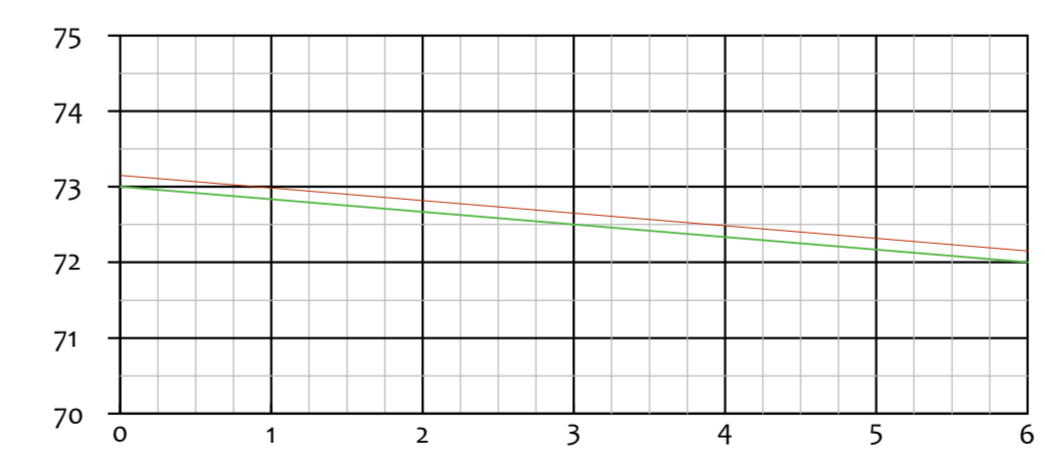
ESCALA NUMÉRICA: HORIZONTAL: 1/1000
VERTICAL: 1/100



RUA PROJETADA 11 ESTACAS C/ 20 M

— GREIDE APÓS PAVIMENTAÇÃO
— GREIDE TERRENO NATURAL

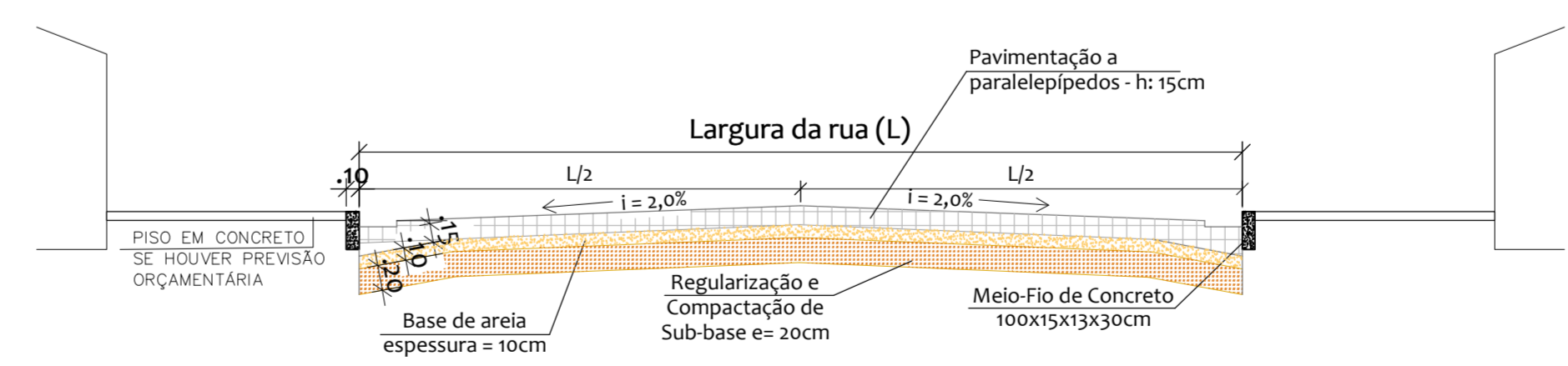
ESCALA NUMÉRICA: HORIZONTAL: 1/1000
VERTICAL: 1/100



RUA PROJETADA 12 ESTACAS C/ 20 M

— GREIDE APÓS PAVIMENTAÇÃO
— GREIDE TERRENO NATURAL

ESCALA NUMÉRICA: HORIZONTAL: 1/1000
VERTICAL: 1/100



SEÇÃO TRANSVERSAL
Escala: 1/50

PERFIL LONGITUDINAL
DIVERSAS RUAS
Escala 1/1000

LEGENDA

RUA A RECEBER PAVIMENTAÇÃO EM PARALELEPÍEDOS A SER EXECUTADA NESTA ETAPA

QUANTITATIVOS

PAVIMENTAÇÃO EM PARALELEPÍEDOS:

- RUA PROJETADA 01
E.00 A E.13+5m (265,0000m) - L=6,00m - A: 1.590,00 m²
- RUA PROJETADA 02
E.00 A E.14+15m (295,000m) - L=6,00m - A: 1.770,00 m²
- RUA PROJETADA 03
E.00 A E.09+10m (190,000m) - L=6,00m - A: 1.140,00 m²
- RUA PROJETADA 04
E.00 A E.04+15m (95,000m) - L=6,00m - A: 570,00 m²
- RUA PROJETADA 05
E.00 A E.09+5m (185,000m) - L=6,00m - A: 1.110,00 m²
- RUA PROJETADA 06
E.00 A E.06m (120,000m) - L=6,00m - A: 720,00 m²
- RUA PROJETADA 07
E.00 A E.16+5m (325,000m) - L=6,00m - A: 1.950,00 m²
- RUA PROJETADA 08
E.00 A E.05 (100,000m) - L=6,00m - A: 600,00 m²
- RUA PROJETADA 09
E.00 A E.04+10m (90,000m) - L=6,00m - A: 540,00 m²
- RUA PROJETADA 10
E.00 A E.03+10m (70,000m) - L=6,00m - A: 420,00 m²
- RUA PROJETADA 11
E.00 A E.02+15m (55,000m) - L=5,00m - A: 275,00 m²
E.02+15m A E.08+5m (110,000m) - L=6,00m - A: 660,00 m²
- RUA PROJETADA 12
E.00 A E.06 (120,000m) - L=6,00m - A: 720,00 m²

Proprietário: _____

Autor: _____

Execução: _____

Fiscalização: _____

Título: PAVIMENTAÇÃO CONVENCIONAL E DRENAGEM SUPERFICIAL DE DIVERSAS RUAS DO MUNICÍPIO DE PARAZINHO/RN

Endereço: DIVERSAS RUAS LOCALIZADAS NO CENTRO DO MUNICÍPIO DE PARAZINHO/RN

Conteúdo: SEÇÃO TRANSVERSAL, PERFIL LONGITUDINAL E QUANTITATIVOS **03/03**

Desenho: **DIOGO ARAÚJO** Escalas: **INDICADAS** Data: **NOV/2023**

Modificação: _____ Observação: _____

DIREITOS AUTORAIS RESERVADOS: PROIBIDA QUALQUER MODIFICAÇÃO NO TODO OU EM PARTE, SEM AUTORIZAÇÃO POR ESCRITO DO AUTOR DO PROJETO